

## Ons nieuwe net is er voor jou

Jij kent je route van A naar B vanbinnen en vanbuiten. Misschien wandel of fiets je wel naar een station, waar je de trein neemt. Of je neemt de auto tot aan een park-and-ride en springt daar op de bus richting het stadscentrum.

**Vanaf 6 januari 2024 kan dat in Dendermonde nog vlotter.** Samen met je stad gaan we voor **Hoppin, de nieuwe mobiliteitsvisie van de Vlaamse overheid.** Eentje die vervoermiddelen combineren makkelijker maakt en echt inspeelt op jouw noden. Zo reis je dus nog vlotter naar je werk, school, ziekenhuis, favoriete winkel en sport- of cultuurcentrum.

**Meer weten over het nieuwe net van De Lijn?**

Check [delijn.be/nieuwenet](https://delijn.be/nieuwenet)

## Een nieuw busnet in **Dendermonde**

In Dendermonde is er al sinds juli 2023 een nieuwe stadslijn 1 en werden de lijnen naar Asse, Buggenhout en Klein-Brabant gewijzigd. Nu verhogen we de frequentie tussen Aalst en Sint-Niklaas waardoor je vaker mee kan, sommige lijnen krijgen ook een ander lijnnummer of volgen een andere reisweg. We zetten de wijzigingen op een rij.

### Lijn **91** Aalst – Lebbeke – Dendermonde – Hamme – Sint-Niklaas

- Is een **bundeling** van de **vroegere lijnen 91 en 92**, lijn 92 rijdt niet meer op deze verbinding.
- Rijdt de **hele reisweg vaker (elk halfuur)** en tussen **Aalst en Herdersem elk kwartier** van maandag tot en met zaterdag.
- rijdt voortaan via de **kortste en snelste weg** tussen **Sint-Niklaas en Aalst (niet meer via Moerzeke)**.
- Krijgt in de **spits aanvulling** van de buslijnen **911, 912 en 913** die de scholen aan de Noordlaan blijven bedienen.

### Lijn **911** Dendermonde – Hamme – Waasmunster

- Deze lijn kende je als een variant van lijn 91 en krijgt nu het nummer **911**.

### Lijn **912** Dendermonde – Hamme – Sint-Niklaas

- Lijn 92 Sint-Niklaas - Hamme - Moerzeke - Dendermonde wordt lijn **912** en rijdt niet meer naar Aalst. Ook verdwijnt de bediening met Kastel en rijdt deze bus niet meer door de industrieparken Sint-Niklaas-West en Hamme Zwaarveld.

### Lijn **913** Dendermonde – Denderbelle – Wieze – Aalst

- **Lijn 26** wordt lijn **913**. Deze lijn rijdt enkel nog op schooldagen. De maandagritten in functie van de markt in Dendermonde én de rit om 13.10 uur richting Aalst verdwijnen.

### Lijn **237** en **238** Gent – Wetteren – Dendermonde

Lijnen **27** en **28** krijgen nieuwe nummers: **237** en **238**. Ze rijden enkel nog op **weekdagen in de spits** en **niet meer in het weekend**. Als alternatief kan je tussen Gent en Dendermonde ook de trein nemen.

### Ook dit verandert nog

- **Lijn 27** Dendermonde - Sint-Amands sluit vanaf nu ook op zondag in Sint-Amands aan op lijn **26** Sint-Amands - Puurs (en omgekeerd).
- **Lijn 68** Lokeren - Zele - Dendermonde **verdwijnt**.
  - » Neem **tussen Lokeren en Zele lijn 49**.
  - » **Tussen Zele en Dendermonde** reis je met de **trein**.
  - » Van **Hamme Zogge** naar **Grembergen** neem je de **flexbus**. In Grembergen **stap je vlot over** op lijn **91**, die rijdt heel vaak.
- **Lijn 29** Berlare-Schoonaarde-Dendermonde
  - » krijgt voortaan lijnnummer **234**
  - » de maandagritten in functie van de markt in Dendermonde verdwijnen
- **Lijn 53** Lokeren – Berlare – Schoonaarde – Gijzegem - Aalst **wordt** nummer **541**.

### Vlot naar het Ziekenhuis?

**Lijn 1** rijdt elk half uur tussen 05.30 en 21.00 uur van maandag tot en met zaterdag. Op zondag reken je voortaan op De Lijn Flex.



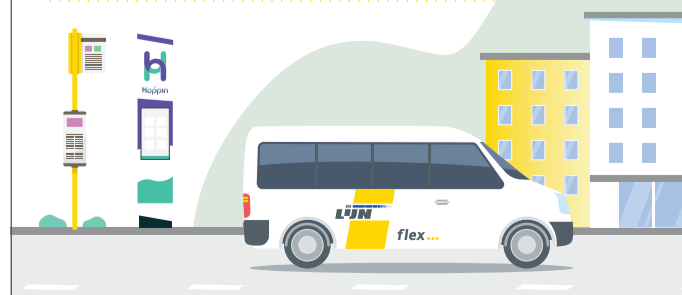
## Belbus wordt flexbus

Waar geen vast openbaar vervoer is, kan je rekenen op de flexbussen van De Lijn. Die vervangen vanaf 6 januari de gekende belbusjes. Je rit reserveren doe je via Hoppin.

### Goed om weten

- Maak eenmalig een account aan bij Hoppin.
  - via de Hoppinapp
  - via hoppin.be
  - via de Hoppincentrale 0800 12 2 12
- Op tijd reserveren is belangrijk! Vraag je rit op voorhand aan.
- Bij elke boeking wordt bekeken wat voor jou de meest geschikte oplossing is. Dit kan de flexbus zijn, maar ook (een combinatie van) een vaste lijn of zelfs de trein.
- Op de flexbus zijn de tarieven en vervoerbewijzen van De Lijn geldig.

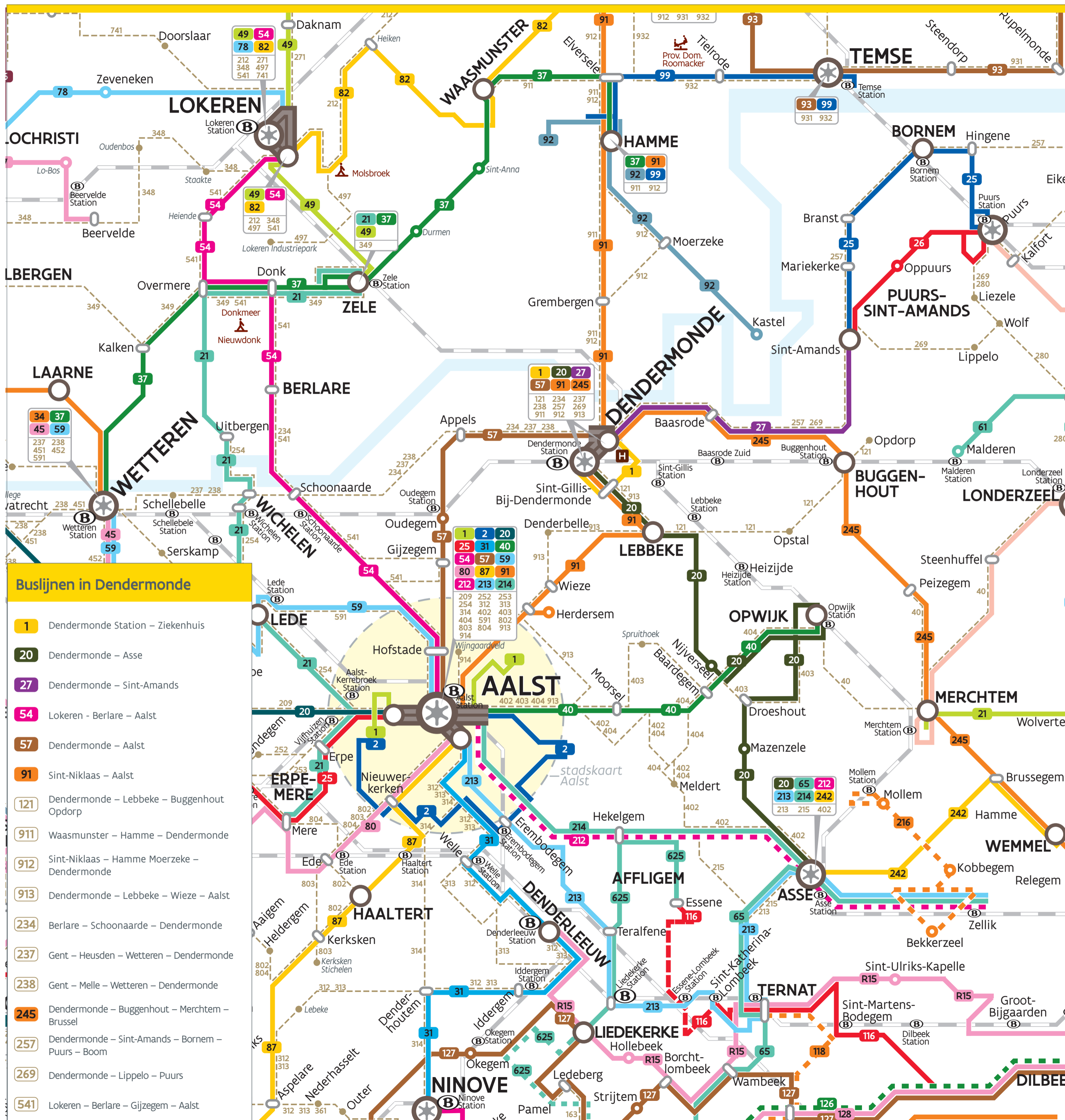
**Meer weten?** Surf naar [www.hoppin.be](https://www.hoppin.be)



## Deze haltes krijgen een **nieuwe** naam

Deze halte	heet voortaan
Dendermonde Nachttegaalstraat	Dendermonde Kerk
Dendermonde Veerstraat	Dendermonde Centrum
Dendermonde Industrieweg	Dendermonde Hoogveld
Appels Decorum	Appels Verko (verplaatst)
Appels Heidepark	Appels Vrijstraat (verplaatst)
Schoonaarde Schoolstraat	Schoonaarde Klinkaertstraat
Schoonaarde Pontstraat	Schoonaarde Waterstraat (verplaatst)





### Buslijnen in Dendermonde

- 1** Dendermonde Station – Ziekenhuis
- 20** Dendermonde – Asse
- 27** Dendermonde – Sint-Amands
- 54** Lokeren - Berlare – Aalst
- 57** Dendermonde – Aalst
- 91** Sint-Niklaas – Aalst
- 121** Dendermonde – Lebbeke – Buggenhout Opdorp
- 911** Waasmunster – Hamme – Dendermonde
- 912** Sint-Niklaas – Hamme Moerzeke – Dendermonde
- 913** Dendermonde – Lebbeke – Wieze – Aalst
- 234** Berlare – Schoonaarde – Dendermonde
- 237** Gent – Heusden – Wetteren – Dendermonde
- 238** Gent – Melle – Wetteren – Dendermonde
- 245** Dendermonde – Buggenhout – Merchtem – Brussel
- 257** Dendermonde – Sint-Amands – Bornem – Puurs – Boom
- 269** Dendermonde – Lippelo – Puurs
- 541** Lokeren – Berlare – Gijzegem – Aalst

## Je reis uitstippelen?




Dat doe je makkelijk op onze website of in onze app.

### Onze routeplanner

De routeplanner op onze website of app blijft de meest overzichtelijke manier om je route in kaart te brengen. Plus, je krijgt er in realtime informatie bij. Dat is handig, zeker wanneer er een rit geschrapt moet worden of bij omleidingen. Dan ben je meteen op de hoogte.

### Voertuig op kaart

Wist je dat je de locatie van je bus of tram kan volgen op een kaartje in de app? Geef je halte in, klik op het doorkomstuur en klaar. Om de 15 seconden is er een automatische update van de info.



**Tip!** Met een account profiteer je van info op maat, sla je favoriete haltes of lijnen op en krijg je een melding wanneer het tijd is om je abonnement te vernieuwen.

## Wegwijs met nummers

Binnen ons nieuw net krijgen heel wat lijnen een nieuw lijnnummer. Deze kiezen we bewust en ze zorgen voor een logisch en samenhangend geheel:

- De **laagste lijnnummers** (met meestal maar **één cijfer**) zijn **stadslijnen**. Ze bedienen wijken en belangrijke attractiepolen. Meestal rijden ze aan een hoge frequentie. In Dendermonde is dat lijn **1**.
- Bestaat een lijnnummer uit **twee cijfers**? Dan kan je er de hele dag op rekenen met vaste regelmaat. Deze lijnen komen om het (half) uur. Soms zijn er nog extra ritten in de spitsuren. Voorbeelden in Dendermonde zijn onder andere lijnen **20**, **27** en **57**.
- **Delen twee (of meer) lijnen** een **groot stuk van hun reisweg**? Dan krijgen ze **hetzelfde lijnnummer** en **dezelfde kleur**, gevolgd door een letter om het onderscheid te maken.
- Sommige lijnen rijden **enkel** in de **spitsuren**, bijvoorbeeld om goede aansluitingen naar scholen en bedrijven te garanderen. Deze hebben een lijnnummer met **drie cijfers**. Voorbeelden hiervan zijn **237** en **238**.